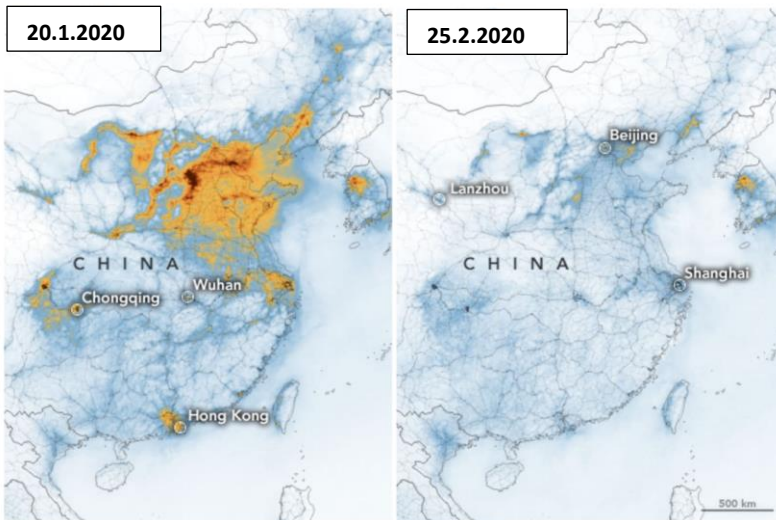


ΘΕΜΑ: Η άλλη πλευρά της πανδημίας του κορωνοϊού

Από τον Φεβρουάριο πολλές χώρες, η μια μετά την άλλη, ανακοινώνουν την απαγόρευση διακίνησης των κατοίκων (καραντίνα) με σκοπό τον περιορισμό και τη μείωση του ρυθμού εξάπλωσης του ιού (κορωνοϊού).

Παράλληλα, εδώ και ένα μήνα καταγράφονται από τους δορυφόρους εντυπωσιακές φωτογραφίες που δείχνουν τη βελτίωση της ποιότητας και καθαρότητας του ατμοσφαιρικού αέρα σε αυτές ακριβώς τις περιοχές, όπου η ανθρώπινη δραστηριότητα έχει περιοριστεί...




Κίνα: δορυφορική απεικόνιση των περιοχών με σοβαρή ατμοσφαιρική ρύπανση, τον **Ιανουάριο** του 2020. Οι ίδιες περιοχές τον **Φεβρουάριο** του 2020, εμφανώς καθαρότερες. (ΠΗΓΗ: www.cnbc.com, φωτ. NASA)


Βόρεια Ιταλία:

Αντίστοιχες δορυφορικές φωτογραφίες δείχνουν τη βελτιωμένη εικόνα της ατμόσφαιρας στις περιοχές της Β. Ιταλίας που βρίσκονται σε καραντίνα, εδώ και πολλές βδομάδες. Καταγράφεται μεγάλη μείωση του **ρυπογόνου αερίου** NO_2 (διοξείδιο του αζώτου)

(ΠΗΓΗ: www.fox13news.com, φωτ. Ευρωπαϊκή Υπηρεσία Διαστήματος)



Εκτός από τον αέρα, έχει παρατηρηθεί επίσης μεγάλη βελτίωση στην καθαρότητα των νερών των καναλιών της Βενετίας (Βόρεια Ιταλία), τα οποία συνήθως είναι θολά και έχουν το χρώμα της λάσπης! Δεν υπάρχει πια πλήθος κόσμου και τουριστών να μετακινείται στα στενά σοκάκια. Τα μηχανοκίνητα πλεούμενα σταμάτησαν να κυκλοφορούν στα μεγάλα κανάλια και να ρυπαίνουν τα νερά. Σήμερα, μπορείς να δεις ακόμη και τα μικρά ψαράκια να κολυμπούν μέσα στο νερό...



► Παρακολούθησε τα σύντομα βιντεάκια και δες τις εικόνες που καταγράφουν οι δημοσιογραφικές κάμερες, πατώντας πάνω στις πιο πάνω εικόνες...

Προβληματισμοί – Συζήτησε με κάποιον ενήλικα:

- Τι μας διδάσκει τελικά η πανδημία του κορωνοϊού, σε σχέση με το περιβάλλον;
- Θα συνεχίσουν άραγε να καταγράφονται αυτές οι θετικές εικόνες από τους δορυφόρους;



Το ήξερες ότι στις 28/3/20 όλες οι χώρες συμμετείχαν στη δράση «Η ώρα της Γης»; Για 60 λεπτά σβήσανε όλα τα φώτα!